PAYSAGES EN HERBE

MODULE 2 : PAYSAGE ET DIAGNOSTIC

APPORT
PAYSAGES AGRICOLES

DES OUTILS POUR DES PROJETS DE DÉVELOPPEMENT DURABLE DES TERRITOIRES

© IFV. Le code de la propriété industrielle, n'autorisant, aux termes de l'article L. 122-5, d'une part, que les « copies ou reproductions strictement réservées à l'usage privé du copiste et non destinées à une utilisation collective », et, d'autre part, que les analyses ou les courtes citations dans un but d'exemple et d'illustration, « toute représentation ou reproduction même partielle, faite sans le consentement de l'auteur ou de ses ayants droit ou ayant cause est illicite » (article L.122-4). Cette représentation ou reproduction, par quelque procédé que ce soit, constituerait donc une contrefaçon, sanctionnée par les articles L.335-2 et suivants du Code de la propriété intellectuelle.

« Lauréat de l'appel à projets de développement agricole et rural d'innovation et de partenariat du CASDAR 2006 »

APPORT
PAYSAGES AGRICOLES
DES OUTILS POUR DES PROJETS DE DÉVELOPPEMENT DURABLE DES TERRITOIRES

Plan du module

Préambule

1. Démarche et objectifs

2. Le diagnostic paysager dans le Diagnostic de Territoire (DT) et le Diagnostic d'Exploitation (DE)
   - 2.1. Approche paysagère
   - 2.2. Approfondissement bibliographique
   - 2.3. Interview d'acteurs
   - 2.4. Synthèse
   - 2.5. Restitution

Préambule

1. Démarche et objectifs

2. Le diagnostic paysager dans le DT et le DE

2.1. Approche paysagère

2.2. Approfondissement bibliographique

2.3. Interview d'acteurs

2.4. Synthèse

2.5. Restitution

Renvois au livre

Préambule

Ce diaporama est le deuxième d'une série de quatre cours conçus comme un appui au manuel « Paysages en Herbe », rédigé par Monique Toublanc et publié par Educagri éditions en 2004.

Les enseignants y trouveront une trame, des idées et des images pour construire une formation sur le thème « Paysage, agriculture et développement durable ».

Les renvois au livre sont indiqués dans ce diaporama sous forme de bulles dans la marge.

Le livre est en vente auprès d'Educagri éditions.
Educagri éditions
26, bd Docteur-Petitjean
BP 87999
21079 Dijon Cedex
www.editions.educagri.fr

APPORT
DES OUTILS POUR DES PROJETS DE DÉVELOPPEMENT DURABLE DES TERRITOIRES

Préambule

1. Démarche et objectifs

2. Le diagnostic paysager dans le DT et le DE

   2.1. Approche paysagère

   2.2. Approfondissement bibliographique

   2.3. Interview d'acteurs

   2.4. Synthèse

   2.5. Restitution

Cours 1. Le paysage dans un projet d'agriculture durable : définitions, enjeux et contextes

Cours 2. Le paysage dans les diagnostics de territoire et d'exploitation agricole

Cours 3. Le paysage dans l'élaboration d'un projet d'exploitation agricole

Cours 4. Suivi et évaluation d'un projet d'exploitation agricole et de son impact paysager

Les diaporamas sont disponibles sur www.agriculture-et-paysage.fr.

APPORT
PAYSAGES AGRICOLES

DES OUTILS POUR DES PROJETS DE DÉVELOPPEMENT DURABLE DES TERRITOIRES

Diaporama réalisé par :
Monique TOUBLANC, Régis AMBROISE, Estelle PERNOT, Carine HERBIN

Avec le soutien d'un comité de lecture composé de :
Anne GUILLAUMIN et Frank PERVANCHON

Maquette, conception graphique, réalisation : www.cideo.fr, IFV

Préambule

1. Démarche et objectifs

2. Le diagnostic paysager dans le DT et le DE

2.1. Approche paysagère

2.2. Approfondissement bibliographique

2.3. Interview d'acteurs

2.4. Synthèse

2.5. Restitution

APPORT
PAYSAGES AGRICOLES

DES OUTILS POUR DES PROJETS DE DÉVELOPPEMENT DURABLE DES TERRITOIRES

1. Démarche et objectifs

Préambule
1. Démarche et objectifs
2. Le diagnostic paysager dans le DT et le DE
2.1. Approche paysagère
2.2. Approfondissement bibliographique
2.3. Interview d'acteurs
2.4. Synthèse
2.5. Restitution

Rappel du cours 1

Pour les agriculteurs engagés dans une démarche de développement durable, le paysage est un **outil** et l'objet d'un **projet** au service de l'**espace de production** et du **cadre de vie** qu'ils entretiennent.

APPORT
PAYSAGES AGRICOLES
DES OUTILS POUR DES PROJETS DE DÉVELOPPEMENT DURABLE DES TERRITOIRES

Préambule
1. Démarche et objectifs
2. Le diagnostic paysager dans le DT et le DE
2.1. Approche paysagère
2.2. Approfondissement bibliographique
2.3. Interview d'acteurs
2.4. Synthèse
2.5. Restitution

Le présent module (2) s'intéresse à :

la prise en compte du paysage dans la phase de diagnostic à deux échelles : le territoire de la petite région et l'exploitation.

- **Objectifs à l'échelle du territoire :**
  identifier les dynamiques ; repérer les forces et les faiblesses environnementales, économiques et sociales de la petite région, dans une perspective de développement durable.

- **Objectifs à l'échelle de l'exploitation :**
  replacer l'exploitation agricole dans son territoire ; dégager les enjeux agro-environnementaux, économiques et sociaux ; imaginer des scénarios d'évolution.

APPORT
DES OUTILS POUR DES PROJETS DE DÉVELOPPEMENT DURABLE DES TERRITOIRES

Préambule
1. Démarche et objectifs
2. Le diagnostic paysager dans le DT et le DE
2.1. Approche paysagère
2.2. Approfondissement bibliographique
2.3. Interview d'acteurs
2.4. Synthèse
2.5. Restitution

Classiquement, les Diagnostics de Territoire (DT) et les Diagnostics d'Exploitation (DE) s'appuient sur des données quantitatives et qualitatives collectées de trois manières :

- une visite de terrain,

- une recherche bibliographique,

- des interviews d'acteurs.

Le paysage n'est abordé que de façon marginale.

La méthode développée ici propose de mobiliser le **paysage** dans les différentes phases des diagnostics.

Cf.. p.65

Attention :
Le déroulement n'est pas linéaire mais **itératif**

*Le raisonnement progresse par approximations successives grâce à un va-et-vient entre 3 registres d'informations complémentaires : le **terrain**, les **documents** et les **hommes***

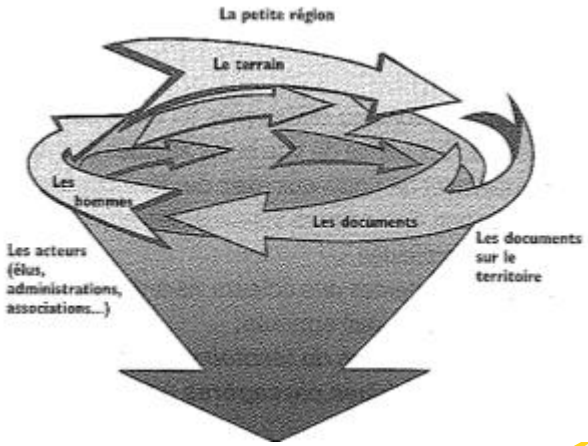

APPORT
PAYSAGES AGRICOLES
DES OUTILS POUR DES PROJETS DE DÉVELOPPEMENT DURABLE DES TERRITOIRES

Préambule

1. Démarche et objectifs

2. Le diagnostic paysager dans le DT et le DE

2.1. Approche paysagère

2.2. Approfondissement bibliographique

2.3. Interview d'acteurs

2.4. Synthèse

2.5. Restitution

APPORT
PAYSAGES AGRICOLES
DES OUTILS POUR DES PROJETS DE DÉVELOPPEMENT DURABLE DES TERRITOIRES

2. Le diagnostic paysager dans le Diagnostic de Territoire (DT) et dans le Diagnostic d'Exploitation (DE)

2.1. Approche paysagère

Préambule

1. Démarche et objectifs

2. Le diagnostic paysager dans le DT et le DE

2.1. Approche paysagère

2.2. Approfondissement bibliographique

2.3. Interview d'acteurs

2.4. Synthèse

2.5. Restitution

Cf.. p.70 ou p.122

A l'échelle de la petite région et de l'exploitation, les objectifs de l'approche paysagère sont de :

- **repérer** les caractéristiques principales des lieux,
- **se questionner et élaborer des hypothèses** sur les relations société/territoire et sur leurs systèmes de production, leur cohérence et leur durabilité
- **analyser** le paysage, ses qualités, sa dynamique, ses fragilités et ses enjeux.

A travers les deux premiers objectifs énoncés ci-dessus, le paysage constitue un **outil** de compréhension globale du territoire ou de l'exploitation dont l'observation révèle les relations entre les diverses composantes ; dans le troisième objectif, le paysage est en soi une finalité, un enjeu dans une démarche de **projet**.

L'approche paysagère s'effectue selon trois formes de lecture, **sensible**, **descriptive** et **interprétative**, lesquelles dans la réalité s'entremêlent. Elles sont séparées ici pour une meilleure compréhension.

Préambule

1. Démarche et objectifs

2. Le diagnostic paysager dans le DT et le DE

2.1. Approche paysagère

2.1.1. Reconnaissance sensible

2.2. Approfondissement bibliographique

2.3. Interview d'acteurs

2.4. Synthèse

2.5. Restitution

2.1.1. Reconnaissance sensible

Cette lecture s'effectue à l'échelle de la région (DT),
du territoire de l'exploitation et du siège de l'exploitation (DE)

Le paysage est appréhendé, reconnu, découvert à travers les impressions, les émotions qu'il produit chez l'observateur.

APPORT
PAYSAGES AGRICOLES
DES OUTILS POUR DES PROJETS DE DÉVELOPPEMENT DURABLE DES TERRITOIRES

Préambule

1. Démarche et objectifs

2. Le diagnostic paysager dans le DT et le DE

2.1. Approche paysagère

2.1.1. Reconnaissance sensible

2.2. Approfondissement bibliographique

2.3. Interview d'acteurs

2.4. Synthèse

2.5. Restitution

Cf.. p.127

APPORT
PAYSAGES AGRICOLES
DES OUTILS POUR DES PROJETS DE DÉVELOPPEMENT DURABLE DES TERRITOIRES

Exemple d'approche sensorielle et subjective *« in situ »*



Préambule

1. Démarche et objectifs

2. Le diagnostic paysager dans le DT et le DE

2.1. Approche paysagère

2.1.1. Reconnaissance sensible

2.2. Approfondissement bibliographique

2.3. Interview d'acteurs

2.4. Synthèse

2.5. Restitution

Cf.. p.75

APPORT
PAYSAGES AGRICOLES
DES OUTILS POUR DES PROJETS DE DÉVELOPPEMENT DURABLE DES TERRITOIRES

Autre exemple

Les coteaux… *C. Trapenard*

« Ils offrent des vues sur la vallée; ils sont des gardes qui veillent. Le paysage est insolite, inattendu, très chaotique. Les boisements, sombres, sont éclairés par des puits lumineux. »

Exemple extrait d'une étude réalisée par des élèves de 2ème année de l'École Nationale Supérieure du Paysage de Versailles sur le canton d'Étréchy, Essonne, 1977

Préambule

1. Démarche et objectifs

2. Le diagnostic paysager dans le DT et le DE

2.1. Approche paysagère

2.1.1. Reconnais-sance sensible

2.1.2. Description des caractéristiques

2.2. Approfondissement bibliographique

2.3. Interview d'acteurs

2.4. Synthèse

2.5. Restitution

APPORT
PAYSAGES AGRICOLES
DES OUTILS POUR DES PROJETS DE DÉVELOPPEMENT DURABLE DES TERRITOIRES

2.1.2. Description des caractéristiques

Ici le paysage est un objet à décrire et à dessiner.

Préambule

1. Démarche et objectifs

2. Le diagnostic paysager dans le DT et le DE

2.1. Approche paysagère

2.1.1. Reconnaissance sensible

2.1.2. Description des caractéristiques

2.2. Approfondissement bibliographique

2.3. Interview d'acteurs

2.4. Synthèse

2.5. Restitution

Cf. p76

APPORT
PAYSAGES AGRICOLES
DES OUTILS POUR DES PROJETS DE DÉVELOPPEMENT DURABLE DES TERRITOIRES

Objectif : identifier la physionomie d'un paysage

• Repérer et décrire les composantes du paysage

Les composantes d'un paysage sont les différents éléments qui le constituent.

Grille de lecture des composantes du paysage
à l'échelle de la petite région

Le milieu physique et « naturel » :	**Les modes d'occupation de l'espace :**
- Le relief : colline, plateau, coteau, etc. - L'eau : rivières, étangs, etc. - La géologie : falaise, cuesta, sillon, etc. - La pédologie : sol argileux, sableux, etc. - La biodiversité : faune, flore, etc. - Etc.	- Agriculture, forêt, industrie, bâti - Le parcellaire (forme, dimension) - Les réseaux (routes, canaux…) - Les éléments végétaux (arbres, haies, bosquets) - Les éléments minéraux - Etc.

Préambule

1. Démarche et objectifs

2. Le diagnostic paysager dans le DT et le DE

2.1. Approche paysagère

2.1.1. Reconnaissance sensible

2.1.2. Description des caractéristiques

2.2. Approfondissement bibliographique

2.3. Interview d'acteurs

2.4. Synthèse

2.5. Restitution

Cf. p129

APPORT
PAYSAGES AGRICOLES
DES OUTILS POUR DES PROJETS DE DÉVELOPPEMENT DURABLE DES TERRITOIRES

Objectif : identifier la physionomie d'un paysage

- **Repérer et décrire les composantes du paysage**

Les composantes d'un paysage sont les différents éléments qui le constituent.

Grille de lecture des composantes du paysage
à l'échelle du territoire de l'exploitation

Milieu physique et naturel

Relief, eau, sols, habitats et espaces naturels…

Modes d'occupation de l'espace

L'agriculture, la forêt, les activités non agricoles, le bâti, le parcellaire, les réseaux, les trames vertes et bleues, les murs et les terrasses…

Préambule

1. Démarche et objectifs

2. Le diagnostic paysager dans le DT et le DE

2.1. Approche paysagère

2.1.1. Reconnaissance sensible

2.1.2. Description des caractéristiques

2.2. Approfondissement bibliographique

2.3. Interview d'acteurs

2.4. Synthèse

2.5. Restitution

Cf. p129

APPORT
PAYSAGES AGRICOLES
DES OUTILS POUR DES PROJETS DE DÉVELOPPEMENT DURABLE DES TERRITOIRES

Objectif : identifier la physionomie d'un paysage

• Repérer et décrire les composantes du paysage

Les composantes d'un paysage sont les différents éléments qui le constituent.

Grille de lecture des composantes du paysage
à l'échelle du siège de l'exploitation

- Les bâtiments : localisation, datation ; observer l'architecture, l'affectation, etc.
- Les espaces extérieurs : organisation spatiale, caractéristiques, etc.
- Les circulations: qualité paysagère et commodité de l'entrée, des chemins, de la circulation entre les bâtiments, etc.
- Le stockage : localisation, impact paysager (vus de la ferme, de la route, etc.)
- La végétation : essences, état, rôle paysager, rôle fonctionnel
- Les éléments de transition: zones de transitions de la ferme avec l'extérieur.
- Les éléments de transition : état d'entretien et rôle.

Préambule

1. Démarche et objectifs

2. Le diagnostic paysager dans le DT et le DE

2.1. Approche paysagère

2.1.1. Reconnais-sance sensible

2.1.2. Description des caractéristiques

2.2. Approfondissement bibliographique

2.3. Interview d'acteurs

2.4. Synthèse

2.5. Restitution

APPORT
PAYSAGES AGRICOLES
DES OUTILS POUR DES PROJETS DE DÉVELOPPEMENT DURABLE DES TERRITOIRES

Objectif : identifier la physionomie d'un paysage

- Repérer et décrire les composantes du paysage
- **Reconnaître parmi les composantes paysagères celles qui sont aussi :**

→ des structures paysagères :
une composante paysagère devient une structure paysagère lorsqu'elle organise visuellement ou/et fonctionnellement les éléments dans l'espace (réseau de haies ou de fossés, système de terrasses…),

→ des motifs paysagers :
un motif paysager est un élément répétitif du paysage, fortement investi sur le plan culturel et qui constitue un enjeu de connaissance et de valeurs dans un système d'acteurs donné (*Paysages au pluriel. Pour une ethnologie du paysage*, 1995).

Préambule

1. Démarche et objectifs

2. Le diagnostic paysager dans le DT et le DE

2.1. Approche paysagère

2.1.1. Reconnais-sance sensible

2.1.2. Description des caractéristiques

2.2. Approfondissement bibliographique

2.3. Interview d'acteurs

2.4. Synthèse

2.5. Restitution

Structures et motifs paysagers dans le Comtat-Venaissin

Les haies

Vues de front, les haies forment une succession d'écrans visuels.



Le regard passe entre les haies vues de côté.

Diversité des effets visuels selon les espèces d'arbres.

Les platanes



Alignés, ils soulignent les routes...



...marquent l'entrée des fermes...



...ou consolident les berges des Sorgues.



À deux, ils forment une porte végétale.

Isolés, ils ombragent les cabanons ou bornent le parcellaire.

F. Bonneaud « L'agriculture et la forêt dans le paysage ». MAP/2002.

APPORT
PAYSAGES AGRICOLES
DES OUTILS POUR DES PROJETS DE DÉVELOPPEMENT DURABLE DES TERRITOIRES

Préambule

1. Démarche et objectifs

2. Le diagnostic paysager dans le DT et le DE

2.1. Approche paysagère

2.1.1. Reconnais-sance sensible

2.1.2. Description des caractéristiques

2.1.3. Analyse

2.2. Approfondissement bibliographique

2.3. Interview d'acteurs

2.4. Synthèse

2.5. Restitution

APPORT
PAYSAGES AGRICOLES
DES OUTILS POUR DES PROJETS DE DÉVELOPPEMENT DURABLE DES TERRITOIRES

2.1.3. Analyse

Préambule

1. Démarche et objectifs

2. Le diagnostic paysager dans le DT et le DE

2.1. Approche paysagère

2.1.1. Reconnaissance sensible

2.1.2. Description des caractéristiques

2.1.3. Analyse

2.2. Approfondissement bibliographique

2.3. Interview d'acteurs

2.4. Synthèse

2.5. Restitution

Cf.. p.125

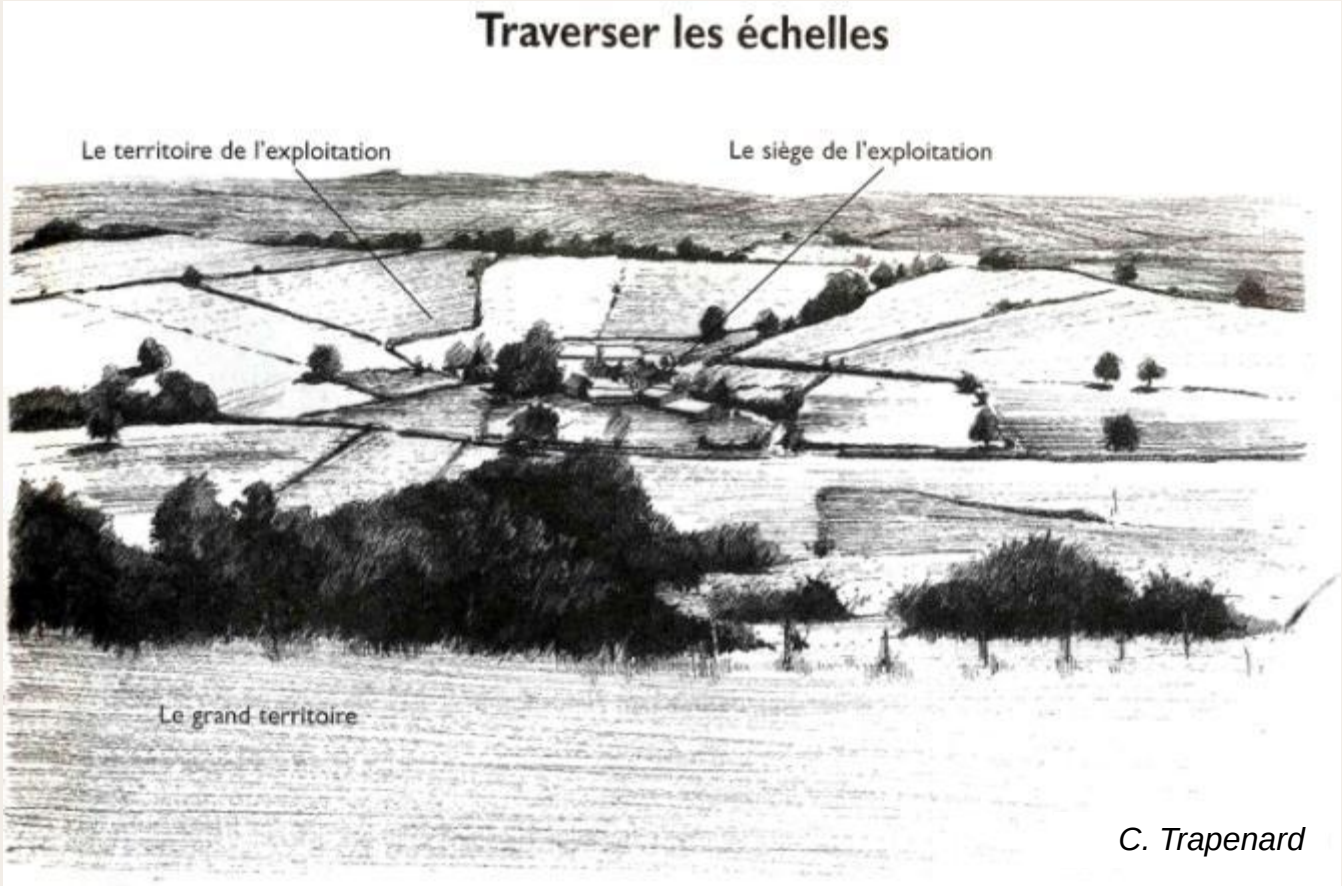

APPORT
PAYSAGES AGRICOLES
DES OUTILS POUR DES PROJETS DE DÉVELOPPEMENT DURABLE DES TERRITOIRES

Préambule
1. Démarche et objectifs
2. Le diagnostic paysager dans le DT et le DE
2.1. Approche paysagère
2.1.1. Reconnais-sance sensible
2.1.2. Description des caractéristiques
2.1.3. Analyse
2.2. Approfondissement bibliographique
2.3. Interview d'acteurs
2.4. Synthèse
2.5. Restitution

Cf. p80

APPORT
DES OUTILS POUR DES PROJETS DE DÉVELOPPEMENT DURABLE DES TERRITOIRES

A l'échelle de la petite région

Objectif : formuler des constats/hypothèses/questions sur la dynamique territoriale à partir de 3 approches consistant à :

- **recueillir et analyser les informations livrées par le paysage** sur les acteurs, leurs relations, leurs pratiques et leurs rapports avec le milieu,

- **saisir la dynamique du paysage** en essayant de décoder toutes les traces perceptibles des évolutions : continuité, transformation lente, rupture,

- **interpréter les éléments observés** en développant un faisceau de questions, d'idées, et d'hypothèses sur les logiques d'acteurs, les dynamiques des différents secteurs d'activité, les atouts/contraintes par rapport au développement durable.

Préambule

1. Démarche et objectifs

2. Le diagnostic paysager dans le DT et le DE

2.1. Approche paysagère

2.1.1. Reconnais-sance sensible

2.1.2. Description des caractéristiques

2.1.3. Analyse

2.2. Approfondissement bibliographique

2.3. Interview d'acteurs

2.4. Synthèse

2.5. Restitution

Cf. p85



L'observation, selon les 3 approches précisées ci-dessus, de ce lieu du Morvan montre :

• Deux logiques différentes : celle des élus qui aménagent le cadre de vie pour les habitants (banc) et celle des forestiers qui exploitent le territoire.

• Un reboisement massif en résineux depuis au moins une vingtaine d'années ; la présence du banc laisse à penser qu'il y avait un point de vue sur un paysage dégagé, géré alors par l'activité agricole.

• Des logiques d'acteurs discordantes : qui a ignoré qui ? Y a-t-il eu des protestations de la part des promeneurs, habitants ou touristes ? Y a-t-il encore des utilisateurs potentiels de ce banc ?

Hypothèse : cette région est soumise à une déprise à la fois agricole et sociale.

Préambule

1. Démarche et objectifs

2. Le diagnostic paysager dans le DT et le DE

2.1. Approche paysagère

2.1.1. Reconnaissance sensible

2.1.2. Description des caractéristiques

2.1.3. Analyse

2.2. Approfondissement bibliographique

2.3. Interview d'acteurs

2.4. Synthèse

2.5. Restitution

Cf. p109

APPORT
PAYSAGES AGRICOLES
DES OUTILS POUR DES PROJETS DE DÉVELOPPEMENT DURABLE DES TERRITOIRES

Quels constats, hypothèses et questions formuler à partir d'une observation paysagère de l'habitat en Sologne ?

C. Trapenard

Préambule
1. Démarche et objectifs
2. Le diagnostic paysager dans le DT et le DE
2.1. Approche paysagère
2.1.1. Reconnaissance sensible
2.1.2. Description des caractéristiques
2.1.3. Analyse
2.2. Approfondissement bibliographique
2.3. Interview d'acteurs
2.4. Synthèse
2.5. Restitution

Cf. p132

APPORT
DES OUTILS POUR DES PROJETS DE DÉVELOPPEMENT DURABLE DES TERRITOIRES

A l'échelle de l'exploitation

Objectif : à partir de l'analyse paysagère, articuler entre elles des questions de nature différente (techniques, agronomiques, écologiques, spatiales et paysagères) et en déduire des hypothèses sur le fonctionnement de l'exploitation.

Exploiter toutes les informations que livre le paysage sur 4 grands thèmes :

- thème 1 : la dynamique et le fonctionnement de l'activité agricole
- thème 2 : l'organisation du siège d'exploitation
- thème 3 : les relations de l'activité agricole de l'exploitation avec les autres activités du milieu rural
- thème 4 : l'impact du système de production et les répercussions des pratiques de l'agriculteur sur l'environnement, le paysage et le cadre de vie.

Préambule

1. Démarche et objectifs

2. Le diagnostic paysager dans le DT et le DE

2.1. Approche paysagère

2.1.1. Reconnaissance sensible

2.1.2. Description des caractéristiques

2.1.3. Analyse

2.2. Approfondissement bibliographique

2.3. Interview d'acteurs

2.4. Synthèse

2.5. Restitution

Cf. p132

APPORT
PAYSAGES AGRICOLES
DES OUTILS POUR DES PROJETS DE DÉVELOPPEMENT DURABLE DES TERRITOIRES

A l'échelle de l'exploitation

• thème 1 : la dynamique et le fonctionnement de l'activité agricole

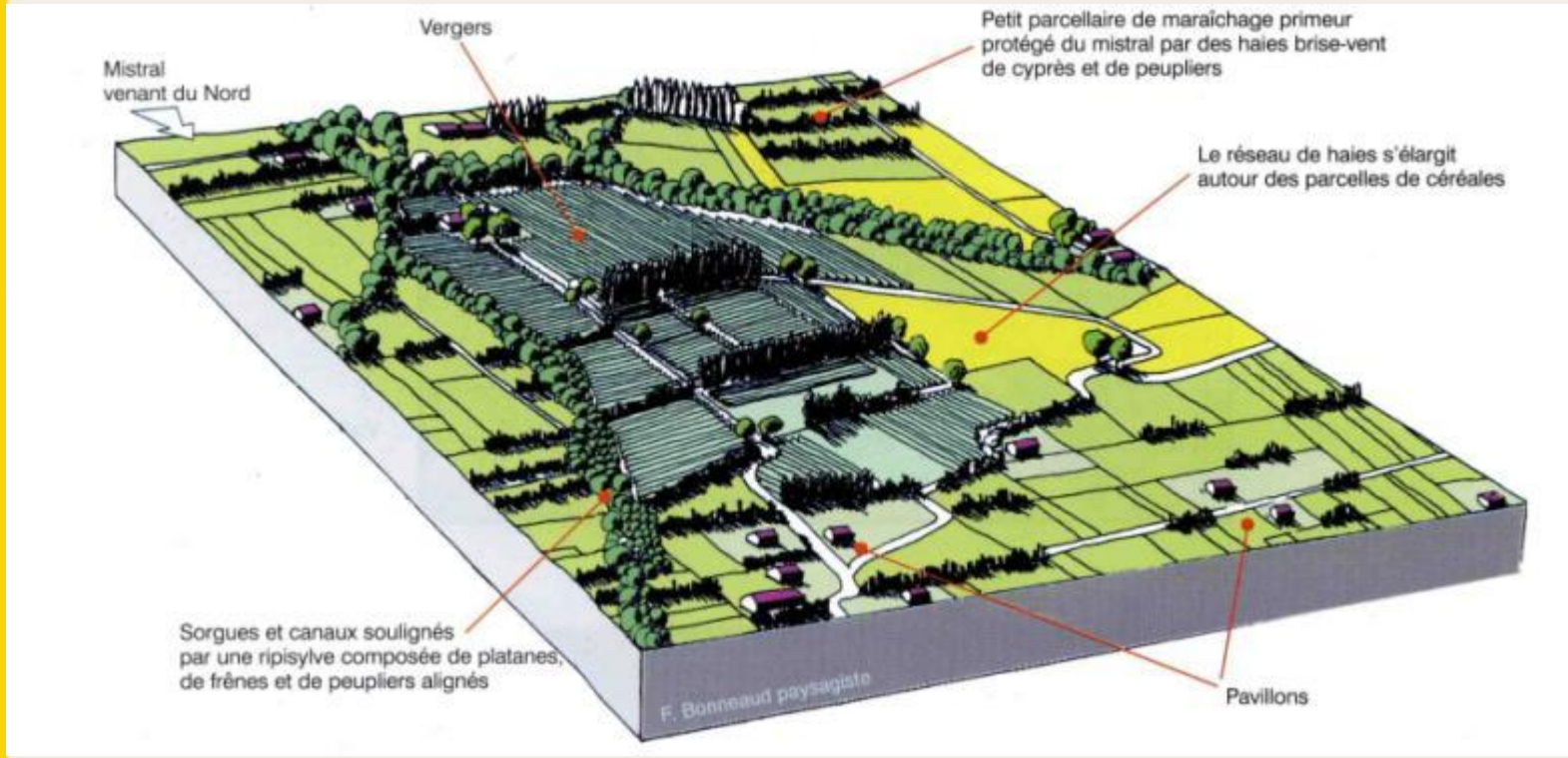

Une exploitation agricole dans le Comtat Venaissin

Préambule

1. Démarche et objectifs

2. Le diagnostic paysager dans le DT et le DE

2.1. Approche paysagère

2.1.1. Reconnais-sance sensible

2.1.2. Description des caractéristiques

2.1.3. Analyse

2.2. Approfondissement bibliographique

2.3. Interview d'acteurs

2.4. Synthèse

2.5. Restitution

Cf. p158 Et p222

APPORT
PAYSAGES AGRICOLES
DES OUTILS POUR DES PROJETS DE DÉVELOPPEMENT DURABLE DES TERRITOIRES

A l'échelle de l'exploitation

- thème 2 : L'organisation du siège d'exploitation

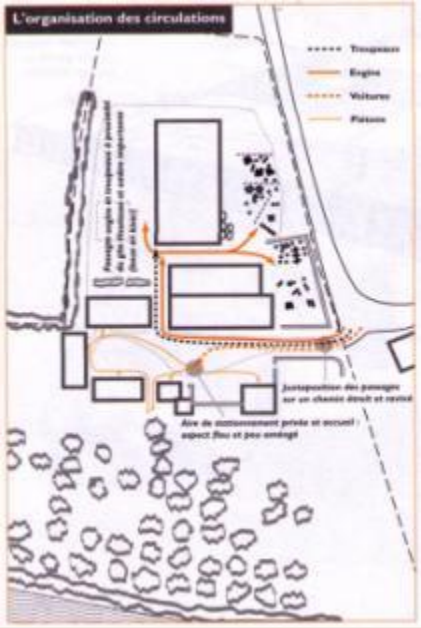

M.-N. Buchou, M.-H. Loze, A. Vèlche, « Guide méthodologique pour l'aménagement paysager des bords de la ferme, APCA, 1997

Les différentes formes de stockage

L'organisation des circulations

Préambule

1. Démarche et objectifs

2. Le diagnostic paysager dans le DT et le DE

2.1. Approche paysagère

2.1.1. Reconnais-sance sensible

2.1.2. Description des caractéristiques

2.1.3. Analyse

2.2. Approfondissement bibliographique

2.3. Interview d'acteurs

2.4. Synthèse

2.5. Restitution

Cf. p135

APPORT
PAYSAGES AGRICOLES
DES OUTILS POUR DES PROJETS DE DÉVELOPPEMENT DURABLE DES TERRITOIRES

A l'échelle de l'exploitation

• thème 3 : relation de l'activité agricole de l'exploitation avec les autres activités du milieu rural

C. Trapenard

Entre la ville et l'hippodrome, des chemins pour piétons et cyclistes traversent des parcelles agricoles cultivées



Sentier assurant une transition entre les champs cultivés et les jardins d'un lotissement

C. Trapenard

Préambule

1. Démarche et objectifs

2. Le diagnostic paysager dans le DT et le DE

2.1. Approche paysagère

2.1.1. Reconnaissance sensible

2.1.2. Description des caractéristiques

2.1.3. Analyse

2.2. Approfondissement bibliographique

2.3. Interview d'acteurs

2.4. Synthèse

2.5. Restitution

APPORT
DES OUTILS POUR DES PROJETS DE DÉVELOPPEMENT DURABLE DES TERRITOIRES

A l'échelle de l'exploitation

• thème 4 : impact du système de production et des pratiques de l'agriculteur sur l'environnement, le paysage et le cadre de vie

V. Motte

Des sols sensibles à l'érosion

Certaines techniques ou pratiques agricoles conjuguées à d'autres processus (climatiques, etc.) favorisent le ruissellement et génèrent une érosion des sols visible dans le paysage.

Préambule

1. Démarche et objectifs

2. Le diagnostic paysager dans le DT et le DE

2.1. Approche paysagère

2.1.1. Reconnaissance sensible

2.1.2. Description des caractéristiques

2.1.3. Analyse

2.2. Approfondissement bibliographique

2.3. Interview d'acteurs

2.4. Synthèse

2.5. Restitution

Cf. p140

APPORT
DES OUTILS POUR DES PROJETS DE DÉVELOPPEMENT DURABLE DES TERRITOIRES

A l'échelle de l'exploitation

À ce niveau de l'analyse, il est utile de rassembler les principaux éléments collectés lors du travail de terrain sous la forme de constats, d'hypothèses et de questions sur les différents éléments du système au regard du développement et de l'aménagement du territoire, de la production, de la gestion de l'environnement et des paysages.

Tableau de synthèse

	Aménagement du territoire et développement local	Production agricole	Gestion de l'environnement	Gestion des paysages
Constat				
Questions				
Hypothèses				

Préambule

1. Démarche et objectifs

2. Le diagnostic paysager dans le DT et le DE

2.1. Approche paysagère

2.2. Approfondissement bibliographique

2.3. Interview d'acteurs

2.4. Synthèse

2.5. Restitution

APPORT
PAYSAGES AGRICOLES

DES OUTILS POUR DES PROJETS DE DÉVELOPPEMENT DURABLE DES TERRITOIRES

2. Le diagnostic paysager dans le Diagnostic de Territoire (DT) et dans le Diagnostic d'Exploitation (DE)

2.2. Approfondissement bibliographique

Préambule

1. Démarche et objectifs

2. Le diagnostic paysager dans le DT et le DE

2.1. Approche paysagère

2.2. Approfondissement bibliographique

2.3. Interview d'acteurs

2.4. Synthèse

2.5. Restitution

Cf.. p.88

APPORT
DES OUTILS POUR DES PROJETS DE DÉVELOPPEMENT DURABLE DES TERRITOIRES

En complément des recherches bibliographiques réalisées classiquement lors de diagnostics de territoire ou d'exploitation, l'approche paysagère amène à :

- **collecter un fonds documentaire lié au paysage**
- **utiliser de façon nouvelle les documents technico-économiques habituels.**

Objectifs : Affiner le questionnement élaboré lors de l'approche paysagère de terrain pour :

- **approfondir la connaissance du paysage**
- **mieux comprendre le fonctionnement du territoire/de l'exploitation agricole**

Préambule

Démarche et objectifs

Le diagnostic paysager dans le DT et le DE

1. Approche paysagère
2. **Approfondissement bibliographique**
3. Interview d'acteurs
4. Synthèse
5 .Restitution

Cf.. p.88 et p.142

APPORT
DES OUTILS POUR DES PROJETS DE DÉVELOPPEMENT DURABLE DES TERRITOIRES

Quels documents ? Auprès de qui les obtenir ?

Pour le Diagnostic de Territoire

Documents : inventaires des paysage ou atlas de paysage, cartes, plans, photos aériennes, documents de planification, cartes postales, données statistiques, études diverses

Interlocuteurs : DREAL, DRAF, DDT/DDTM, chambres d'agricultures, SAFER, communes, Communautés de communes, PNR, CAUE, associations, etc.

Pour le Diagnostic d'Exploitation

Documents : PLU, cartes IGN, plans parcellaires, photographies aériennes, plan de rotation des cultures, cartes postales, documents privés (ex: déclaration PAC), etc.

Interlocuteurs **:** Commune, chambre d'agriculture, CAUE, etc.

NB : les sources doivent être récentes et anciennes ; confronter les deux peut révéler des informations précieuses !

Préambule

1. Démarche et objectifs

2. Le diagnostic paysager dans le DT et le DE

2.1. Approche paysagère

2.2. Approfondissement bibliographique

2.3. Interview d'acteurs

2.4. Synthèse

2.5. Restitution

Cf. p90

A l'échelle du territoire



Outarville, 1954

Outarville, 1996

A Outarville en Beauce, l'analyse comparative de ces deux photographies a confirmé la transformation du parcellaire et l'évolution des réseaux que l'observation de terrain laissait présager. De plus, la taille des parcelles et l'absence de structures arborées sur la seconde photo pose la question de la biodiversité et du paysage de ce territoire.

Préambule

1. Démarche et objectifs

2. Le diagnostic paysager dans le DT et le DE

2.1. Approche paysagère

2.2. Approfondissement bibliographique

2.3. Interview d'acteurs

2.4. Synthèse

2.5. Restitution

A l'échelle du territoire

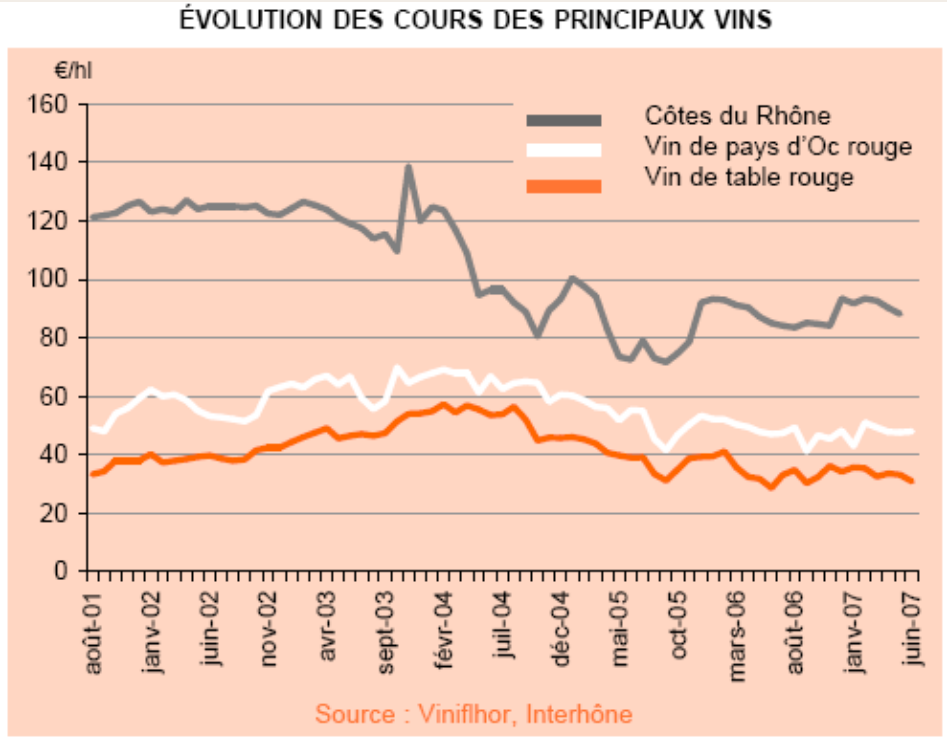

Agreste 2008, Mémento Gard

Les revues spécialisées/ les statistiques peuvent renseigner sur le dynamisme des productions agricoles.

Ici, on peut confirmer l'hypothèse d'un déclin de la viticulture dans le Gard, formulée lors de l'approche paysagère de terrain.

APPORT
DES OUTILS POUR DES PROJETS DE DÉVELOPPEMENT DURABLE DES TERRITOIRES

Préambule

1. Démarche et objectifs

2. Le diagnostic paysager dans le DT et le DE

2.1. Approche paysagère

2.2. Approfondissement bibliographique

2.3. Interview d'acteurs

2.4. Synthèse

2.5. Restitution

A l'échelle du territoire

Statistiques communales sur la surface des locaux autorisés
Autorisations délivrées sur les communes de : *COLNARD CORUBERT*

année	Surface des locaux autorisés (en m²)					
	bureaux	commerces	industriels	agricoles	autres	total
1990	0	0	0	694	0	694
1991	0	0	0	105	0	105
1992	0	0	0	0	0	0
1993	0	0	0	0	0	0
1994	0	0	0	874	0	874
1995	0	0	0	0	0	0
1996	0	0	0	0	0	0
1997	0	0	0	0	0	0
1998	0	0	0	335	0	335
1999	0	0	0	0	0	0
2000	0	0	0	974	0	974
2001	0	0	0	896	0	896
2002	0	0	0	0	0	0
2003	0	0	0	0	0	0
2004	0	0	0	1385	0	1385
2005	0	0	0	343	100	443
2006	0	0	0	1804	0	1804
2007	0	0	0	1730	0	1730

(source: http://sitadel.application.equipement.gouv.fr)

Ce tableau laisse supposer que l'agriculture est la seule activité économique dynamique sur la commune.

Préambule

1. Démarche et objectifs

2. Le diagnostic paysager dans le DT et le DE

2.1. Approche paysagère

2.2. Approfondissement bibliographique

2.3. Interview d'acteurs

2.4. Synthèse

2.5. Restitution

Cf. p144

APPORT
PAYSAGES AGRICOLES
DES OUTILS POUR DES PROJETS DE DÉVELOPPEMENT DURABLE DES TERRITOIRES

A l'échelle de l'exploitation

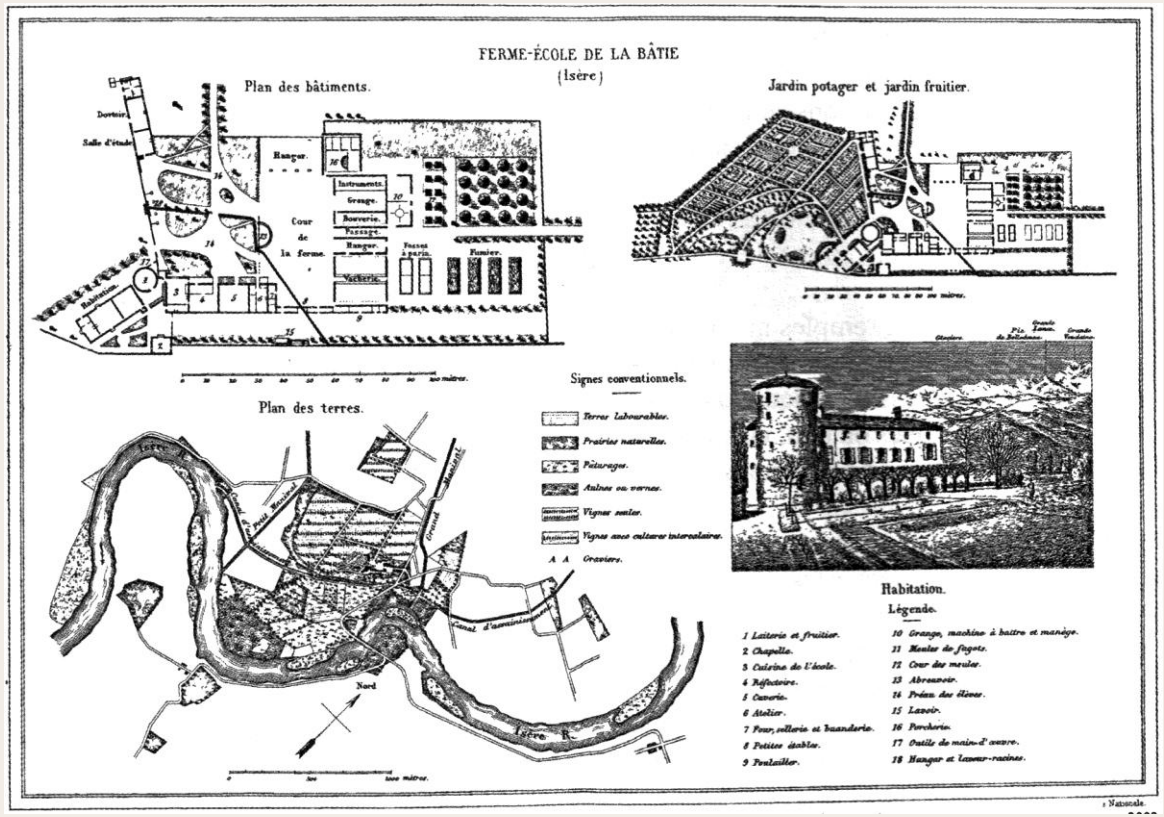

Planche illustrée du XIXe siècle représentant une ferme école en Isère.

Les documents anciens (dessins, photographies, plans) sont une source d'information intéressante pour analyser l'évolution du siège de l'exploitation et de ses terres.

Préambule

1. Démarche et objectifs

2. Le diagnostic paysager dans le DT et le DE

2.1. Approche paysagère

2.2. Approfondissement bibliographique

2.3. Interview d'acteurs

2.4. Synthèse

2.5. Restitution

Cf. p152

APPORT
PAYSAGES AGRICOLES
DES OUTILS POUR DES PROJETS DE DÉVELOPPEMENT DURABLE DES TERRITOIRES

A l'échelle de l'exploitation

Le plan de zonage fait apparaître de façon très précise (à l'échelle de la parcelle) les différentes affectations des sols choisis par la commune.

Replacer les terres exploitées par une exploitation agricole dans le plan de zonage du plan local d'urbanisme (PLU ex POS) de la commune à laquelle elle appartient permet de positionner la ferme par rapport au projet communal.

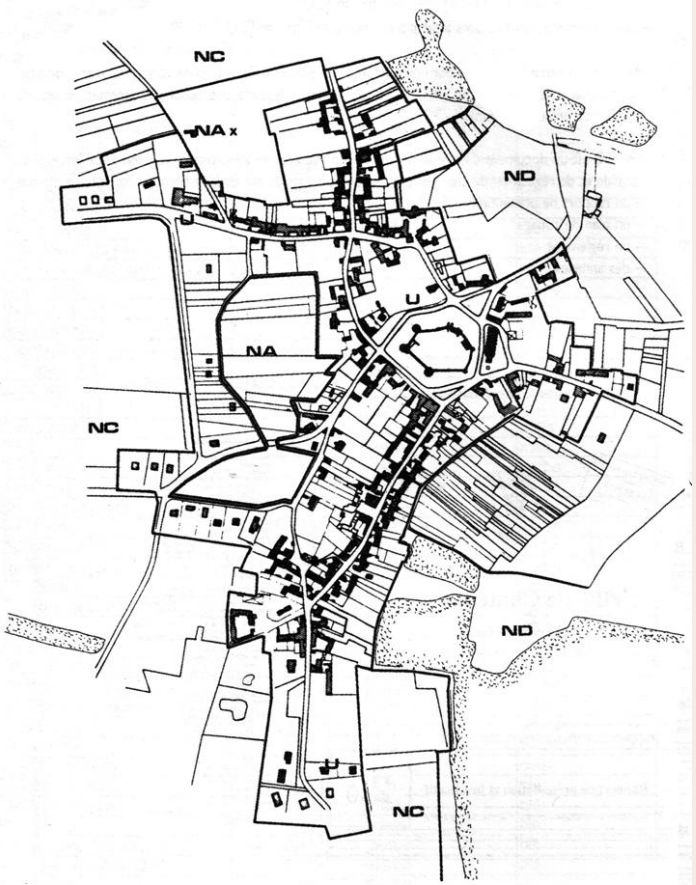

Légende simplifiée :
Zones U : zones urbaines équipées donc immédiatement constructibles.
Zones N : zones équipées ou non équipées dans lesquelles la construction est limitée, interdite ou soumise à des conditions spéciales.
NA : zone d'urbanisation future
NB : zone partiellement équipée et construite de façon diffuse. De nouvelles constructions peuvent y être admises à condition qu'elles n'imposent pas à la commune des équipements complémentaires donc un surcroît de dépenses
NC : zone protégée en raison de ses richesses naturelles : agriculture, gisements miniers, etc. Seules les constructions liées à l'agriculture et les campings sont admis.
ND : zone protégée en raison de la qualité des sites et des paysages. Aucune construction n'y est admise.

Préambule

1. Démarche et objectifs

2. Le diagnostic paysager dans le DT et le DE

2.1. Approche paysagère

2.2. Approfondissement bibliographique

2.3. Interview d'acteurs

2.4. Synthèse

2.5. Restitution

APPORT
PAYSAGES AGRICOLES
DES OUTILS POUR DES PROJETS DE DÉVELOPPEMENT DURABLE DES TERRITOIRES

2. Le diagnostic paysager dans le Diagnostic de Territoire (DT) et dans le Diagnostic d'Exploitation (DE)

2.3. Interview d'acteurs

Préambule

1. Démarche et objectifs

2. Le diagnostic paysager dans le DT et le DE

2.1. Approche paysagère

2.2. Approfondissement bibliographique

2.3. Interview d'acteurs

2.4. Synthèse

2.5. Restitution

Cf.. p.92 et p.154

APPORT
PAYSAGES AGRICOLES
DES OUTILS POUR DES PROJETS DE DÉVELOPPEMENT DURABLE DES TERRITOIRES

Les interviews portant sur le paysage viennent compléter les informations obtenues lors des discussions avec les acteurs du territoire et les agriculteurs dans le cadre des DT et des DE.

Objectifs :

- Saisir la perception des lieux qu'en ont les usagers
- Comprendre les façons dont ils les fréquentent
- Identifier les paysages faisant l'objet d'une reconnaissance collective
- Détecter les situations ressenties comme des problèmes paysagers
- Préciser les aspirations et les projets des différents acteurs
- …

Ces interviews servent également à affiner la compréhension de l'exploitation et du territoire

C. Trapenard

Préambule

1. Démarche et objectifs

2. Le diagnostic paysager dans le DT et le DE

2.1. Approche paysagère

2.2. Approfondissement bibliographique

2.3. Interview d'acteurs

2.4. Synthèse

2.5. Restitution

Cf.. p.92 et p.154

APPORT
PAYSAGES AGRICOLES
DES OUTILS POUR DES PROJETS DE DÉVELOPPEMENT DURABLE DES TERRITOIRES

• Les données à collecter

Elles doivent permettre de saisir les perceptions, les représentations, les pratiques, les valeurs et les enjeux que les acteurs associent aux paysages : paysage outil de travail, paysage cadre de vie, paysage patrimoine collectif, paysage image de marque…

• Les acteurs

- Pour le Diagnostic de Territoire : enquête auprès d'un échantillon représentatif de la diversité des acteurs locaux
- Pour le Diagnostic d'exploitation : interview du chef d'exploitation, de sa famille, des salariés, des visiteurs éventuels…

• Les méthodes

Entretiens semi-directifs, cartes mentales, prise de vues et commentaires de photographies…
Quelle que soit l'échelle (territoire ou exploitation), les entretiens peuvent être conduits individuellement ou collectivement, en salle comme à l'extérieur.

Préambule

1. Démarche et objectifs

2. Le diagnostic paysager dans le DT et le DE

2.1. Approche paysagère

2.2. Approfondissement bibliographique

2.3. Interview d'acteurs

2.4. Synthèse

2.5. Restitution

Cf. p.95

APPORT
PAYSAGES AGRICOLES

DES OUTILS POUR DES PROJETS DE DÉVELOPPEMENT DURABLE DES TERRITOIRES



▲ L'agriculteur voit la campagne aux portes de la ville, dans une logique de développement agro-touristique

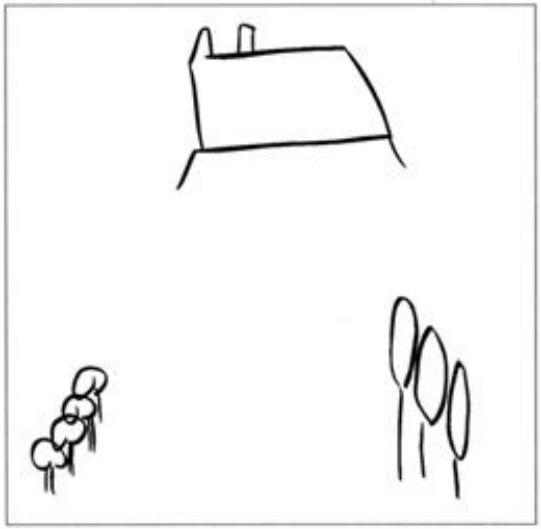

▲ Quant au forestier, il ne perçoit que la forêt et la cathédrale.

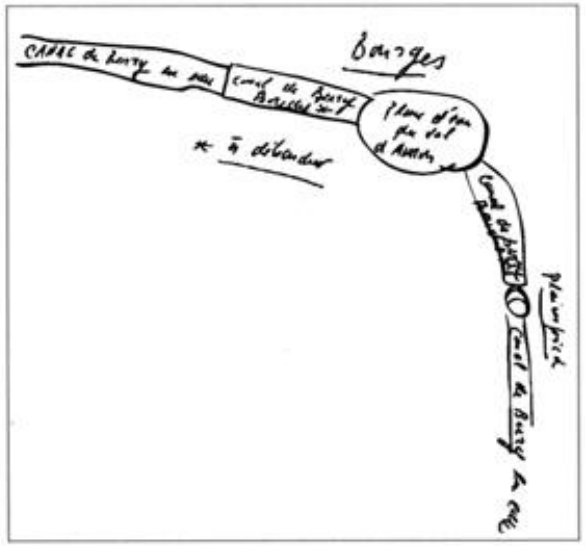

▲ Le responsable d'une association de sauvegarde d'un canal réduit le territoire à cette composante

Représentations du Pays de Bourges recueillies auprès de trois types d'acteurs selon la technique des cartes mentales qui conduit à la production de trois images différentes d'un même territoire.

Exemple de la Carte mentale

Dessins extraits des annexes du *Contrat vert du pays de Bourges*, réalisé par Anne Velche en 1999 pour le compte du Pays de Bourges

Préambule

1. Démarche et objectifs

2. Le diagnostic paysager dans le DT et le DE

2.1. Approche paysagère

2.2. Approfondissement bibliographique

2.3. Interview d'acteurs

2.4. Synthèse

2.5. Restitution

APPORT
PAYSAGES AGRICOLES

DES OUTILS POUR DES PROJETS DE DÉVELOPPEMENT DURABLE DES TERRITOIRES

2. Le diagnostic paysager dans le Diagnostic de Territoire (DT) et dans le Diagnostic d'Exploitation (DE)

2.4. Synthèse

Préambule

1. Démarche et objectifs

2. Le diagnostic paysager dans le DT et le DE

2.1. Approche paysagère

2.2. Approfondissement bibliographique

2.3. Interview d'acteurs

2.4. Synthèse

2.5. Restitution

Cf.. p.96 et p.155

Comment interpréter les données récoltées ?

Sur un même territoire certains éléments du paysage sont perçus par tous et de façon équivalente (= culture commune) d'autres ne sont perçus que par certains ou appréciés de façon différentes selon les sensibilités, la culture, l'histoire, les connaissances, les envies, propres à chacun.

Les discours seront donc analysés en essayant d'identifier les trois niveaux différents d'appréciation :

- les points de vue convergents fondement d'un projet partagé,
- les points de vue différents, ils sont de nature à élargir le regard de tous, chacun s'enrichissant des connaissances spécifiques de l'autre,
- les éléments divergents sur lesquels il y aura débat.

Préambule

1. Démarche et objectifs

2. Le diagnostic paysager dans le DT et le DE

2.1. Approche paysagère

2.2. Approfondissement bibliographique

2.3. Interview d'acteurs

2.4. Synthèse

2.5. Restitution

Élaboration du diagnostic paysager

Le diagnostic paysager est composé d'un texte rédigé (mettant en relation les différents résultats de l'étude : approche terrain, étude bibliographique et interviews) pour en dégager les enjeux et les pistes de travail pour le projet.

Il s'accompagne de documents graphiques :

- donnant à voir le paysage (croquis, dessins, qui décrivent et témoignent d'un regard porté sur le paysage),
- l'expliquant (coupes, plans, cartes, blocs-diagrammes, maquettes qui représentent ce que l'observateur a compris du territoire/de l'exploitation),
- et exposant les enjeux et les pistes d'action possibles.

Ces documents enrichissent les diagnostics de territoire et de l'exploitation tels qu'ils sont habituellement conduit.

Préambule

1. Démarche et objectifs

2. Le diagnostic paysager dans le DT et le DE

2.1. Approche paysagère

2.2. Approfondissement bibliographique

2.3. Interview d'acteurs

2.4. Synthèse

2.5. Restitution

Cf. p.155

Élaboration du diagnostic paysager

▼ **Le bloc-diagramme, un outil d'interprétation du paysage :** l'exemple d'une ferme du Maine-et-Loire dans la vallée de l'Authion

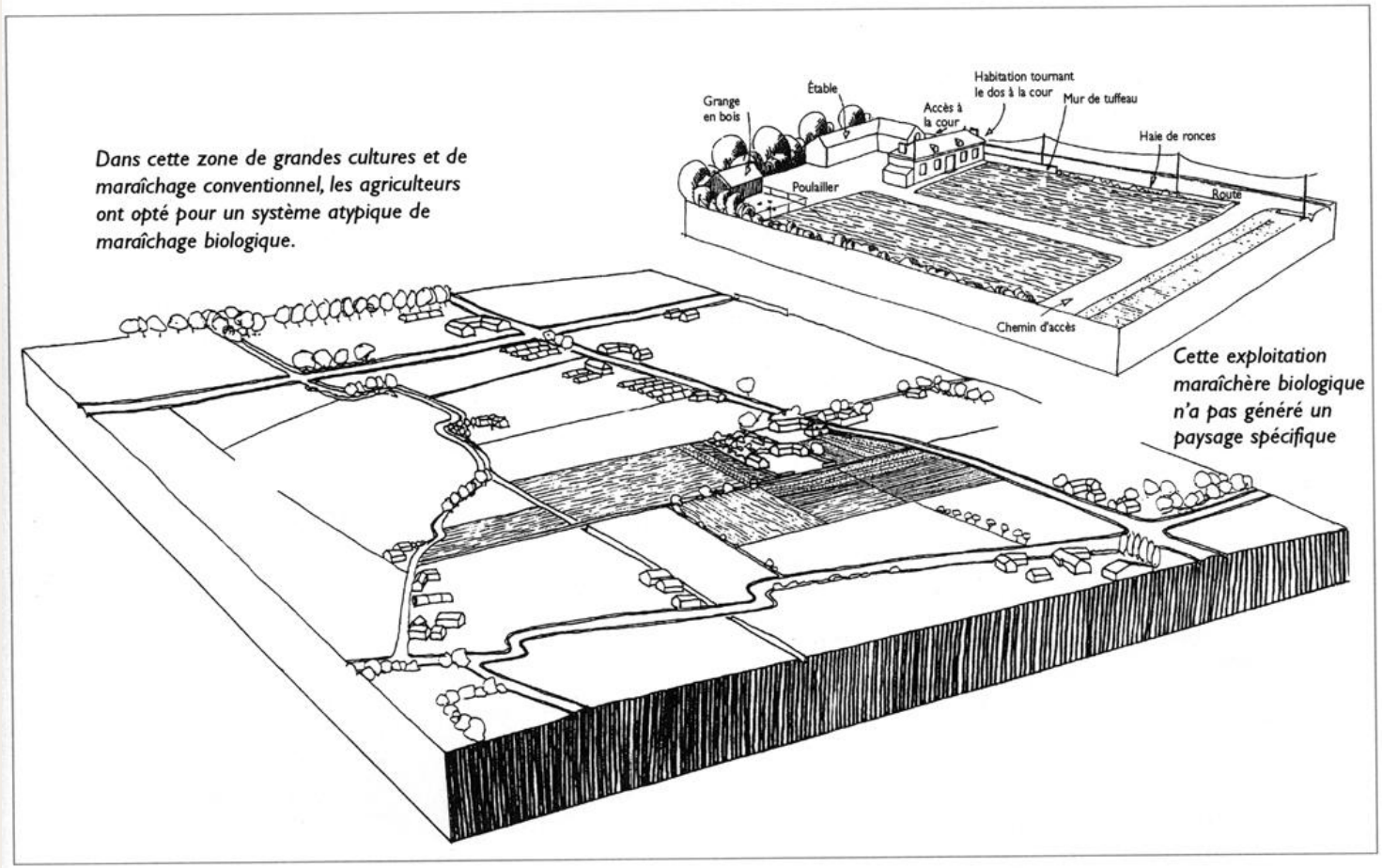

Source : d'après un dessin de F. Bonneaud, paysagiste, *in* R. Ambroise, F. Bonneaud, V. Brunet-Vinck, *Agriculteurs et paysages. Dix exemples de projets de paysage en agriculture*, Educagri éditions, 2000.

APPORT
PAYSAGES AGRICOLES
DES OUTILS POUR DES PROJETS DE DÉVELOPPEMENT DURABLE DES TERRITOIRES

Préambule

1. Démarche et objectifs

2. Le diagnostic paysager dans le DT et le DE

2.1. Approche paysagère

2.2. Approfondissement bibliographique

2.3. Interview d'acteurs

2.4. Synthèse

2.5. Restitution

Cf. p.155

Élaboration du diagnostic paysager

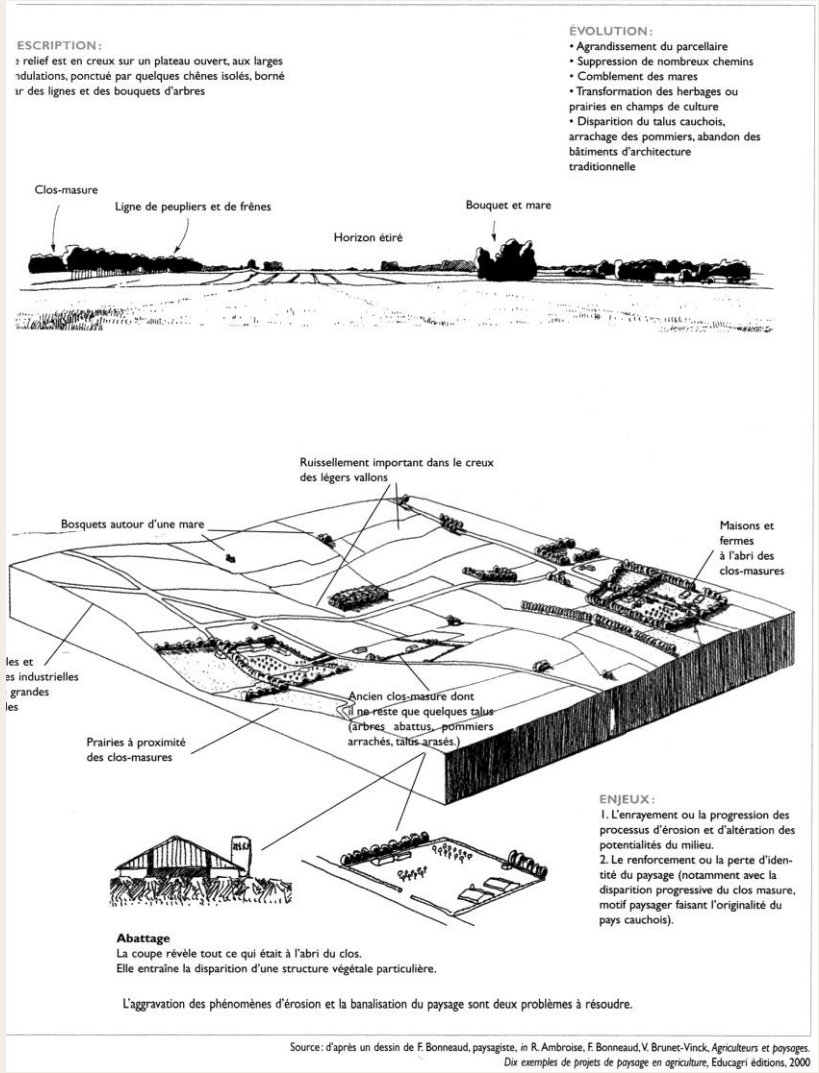

Source : d'après un dessin de F. Bonneaud, paysagiste, *in* R. Ambroise, F. Bonneaud, V. Brunet-Vinck, *Agriculteurs et paysages. Dix exemples de projets de paysage en agriculture*, Educagri éditions, 2000

Diagnostic paysager à l'échelle du territoire local

L'exemple du pays de Caux

APPORT
PAYSAGES AGRICOLES
DES OUTILS POUR DES PROJETS DE DÉVELOPPEMENT DURABLE DES TERRITOIRES

Préambule

1. Démarche et objectifs

2. Le diagnostic paysager dans le DT et le DE

2.1. Approche paysagère

2.2. Approfondissement bibliographique

2.3. Interview d'acteurs

2.4. Synthèse

2.5. Restitution

Cf. p.155

Élaboration du diagnostic paysager

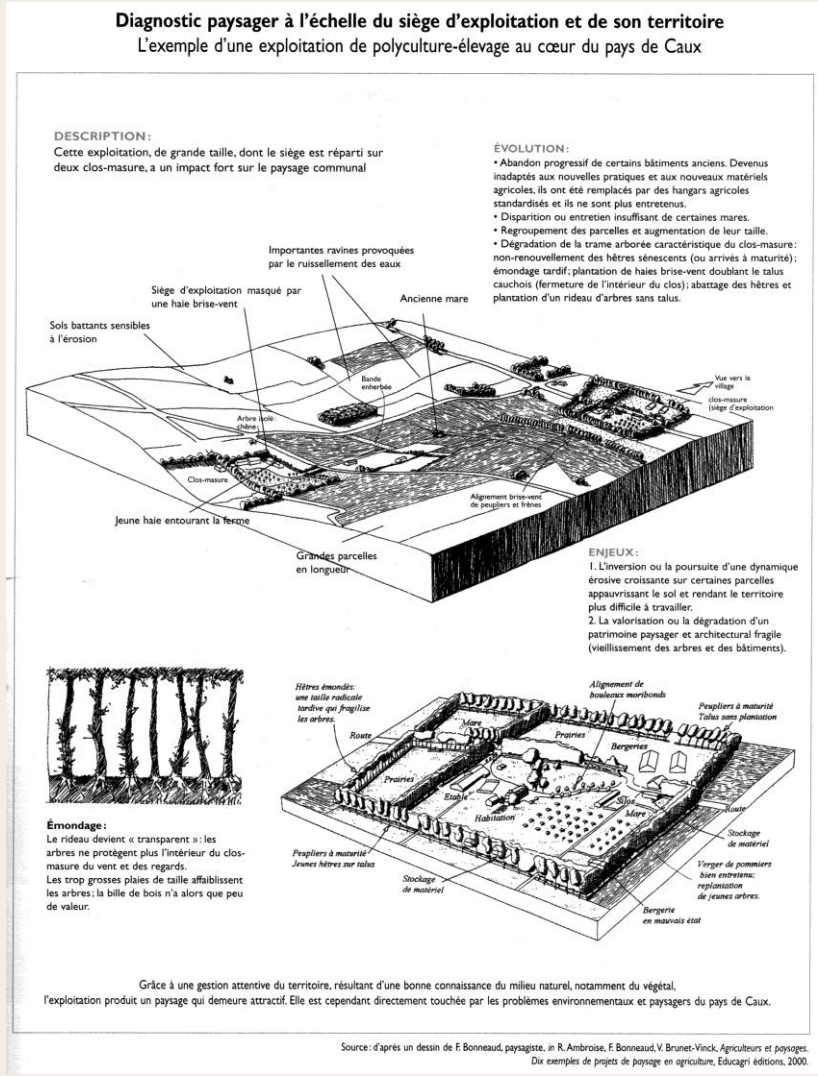

Diagnostic paysager à l'échelle du siège d'exploitation et de son territoire

L'exemple d'une exploitation de polyculture-élevage au cœur du pays de Caux

Préambule

1. Démarche et objectifs

2. Le diagnostic paysager dans le DT et le DE

2.1. Approche paysagère

2.2. Approfondissement bibliographique

2.3. Interview d'acteurs

2.4. Synthèse

2.5. Restitution

APPORT
PAYSAGES AGRICOLES
DES OUTILS POUR DES PROJETS DE DÉVELOPPEMENT DURABLE DES TERRITOIRES

2. Le diagnostic paysager dans le Diagnostic de Territoire (DT) et dans le Diagnostic d'Exploitation (DE)

2.5. Restitution

Préambule

1. Démarche et objectifs

2. Le diagnostic paysager dans le DT et le DE

2.1. Approche paysagère

2.2. Approfondissement bibliographique

2.3. Interview d'acteurs

2.4. Synthèse

2.5. Restitution

La synthèse est présentée aux acteurs du territoire/ de l'exploitation en salle et sur le terrain.

La restitution a pour objectifs de :

- Valider les premiers résultats obtenus
- Approfondir/ Recentrer l'ébauche de diagnostic
- Amorcer une collaboration avec les acteurs concernés par le projet

Cf.. p.114



C. Trapenard